








Plan d'ensemble de la Commune

Parcelles communales

1 : 5000

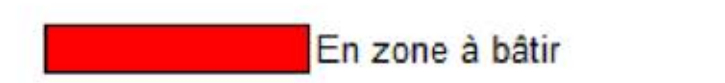

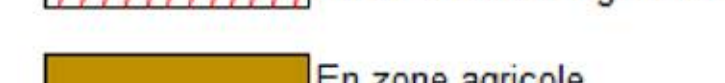
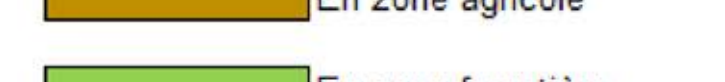
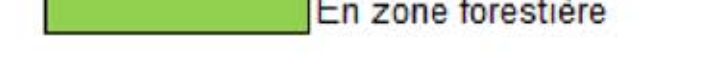
15.4.2021

Mobilité

-  Route nationale
-  Route cantonale
-  Route communale
-  Sentier public
-  Servitude privée

 Zone forestière

Aménagement (Terrains communaux)

-  En zone à bâtir
-  En zone d'intérêt général
-  En zone agricole
-  En zone forestière
-  Périmètre zone à bâtir

